La fiche d'information sur les territoires

Liberté • Égalité • Fraternité
RÉPUBLIQUE FRANÇAISE

Communauté de communes de la Hague

Président de l'EPCI : M. Michel CANOVILLE, maire d'Omonville-la-Rogue.

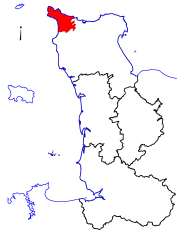

Géographie

Périmètre : 19 communes
Population : 11 958 habitants en 2011
Superficie : 148,7 km²
Densité : 80 habitants / km² (Manche : 84)

Organisation territoriale :
Toutes les communes de l'EPCI sont rurales.
Près de la moitié des communes font partie de l'aire urbaine de Cherbourg.

(voir le détail des communes page 3)

Démographie

Évolution de la population depuis 1968 :

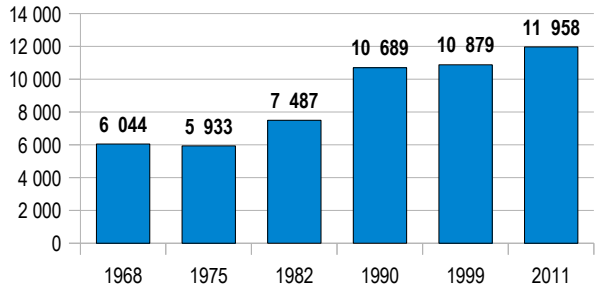

La structure par âge en 2009 :

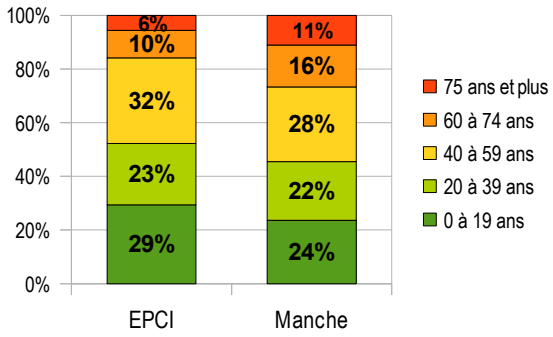

Soldes naturel et migratoire 1999-2009 :

Évolution annuelle	EPCI	Manche
Solde naturel	+ 7,0 ‰	+ 1,3 ‰
Solde migratoire	+ 1,6 ‰	+ 2,0 ‰

Source : INSEE

Évolution des classes d'âges entre 1999 et 2009 :

Territoire	0 à 19 ans	20 à 39 ans	40 à 59 ans	60 à 74 ans	75 ans et plus
EPCI	-1,9%	-11,5%	+35,1%	+16,7%	+34,0%
Manche	-2,6%	-11,0%	+15,7%	-0,4%	+33,3%

Économie

Agriculture *(source : déclarations PAC)*
Surface Agricole Utilisée (SAU) 2012 : 9 171 ha, 61,7 % du territoire (Manche : 69,7 %)
Exploitations de plus de 15 ha : 100 en 2012.
Surface moyenne : 91,0 ha (Manche : 77 ha).

Autres activités : nucléaire.

Répartition des emplois par secteurs d'activités en 2009 :

Secteur	Nombre d'emplois	Répartition			évolution 1999-2009		
		EPCI	Manche	France	EPCI	Manche	France
Agriculture, sylviculture, pêche	250	3%	7%	3%	-20%	-21%	-17%
Industrie	4 476	52%	18%	14%	1%	-1%	-12%
Construction	886	10%	9%	7%	16%	40%	32%
Commerce, transports, service	1 783	21%	35%	45%	-30%	13%	20%
Administration publique, … (*)	1 269	15%	31%	31%	64%	14%	19%
TOTAL	8 663	100%	100%	100%	-2%	9%	13%

Source : INSEE (*) Administration publique, enseignement, santé, action sociale

Revenu moyen net déclaré par foyer fiscal en 2009 : 24 744 € (Manche : 20 570 €)

Part des foyers fiscaux imposés en 2009 : 60,1 % (Manche : 48,4 %).

Source : INSEE

Entreprises de plus de 50 salariés : 21 en 2010. (Manche : 470)

Tourisme *(source : Conseil Général)*

Capacités d'accueil touristiques en 2012		Part/secteur	
		EPCI	Manche
Lits marchands	2 078	35%	28%
dont hôtellerie de plein air	1 083	18%	18%
Lits en résidence secondaire	3 875	65%	72%
Total lits touristiques	5 953		

Urbanisme et planification

Le territoire de l'EPCI est couvert par le **SCOT du Pays du Cotentin**, approuvé le 12 avril 2011.
Lien vers le site du Pays du Cotentin : http://www.cotentin.net

Documents opposables :
Lien vers la carte de suivi des documents d'urbanisme : http://www.manche.gouv.fr/content/download/16060/94942/file/AV_PROC_DOCURBA.pdf

Logement

Le parc de logements en 2010 *(source : INSEE)*
Total : 5 732 logements

Ventilation :

	EPCI	Manche
Résidences principales	80%	78%
Résidences secondaires et logements occasionnels	15%	15%
Logements vacants	5%	7%

Type d'habitation :
Individuel : 92 % (79 % pour la Manche)
Collectif : 6 % (19 % pour la Manche)
Autres* : 2 % (2 % pour la Manche)
** Logements-foyers, chambres d'hôtel, habitations de fortune, pièces indépendantes.*

Age :
Logements en 2008 selon la période d'achèvement (construits avant 2006)

	Avant 1949	De 1949 à 1974	De 1975 à 1981	De 1982 à 1989	De 1990 à 1998	De 1999 à 2005
EPCI	35%	14%	11%	20%	10%	10%
Manche	40%	24%	12%	10%	7%	7%

Statut d'occupation *(résidences principales)* **:**

	Propriétaires	Locataires	Logés gratuitement
EPCI	71%	27%	2%
Manche	62%	36%	2%

Rythme annuel d'évolution du parc entre 1999 et 2010 : 2,1 %
(1,2 % pour la Manche)

Le parc locatif social en 2012 *(source : enquête RPLS 2012)*
Total : 707 logements (1,9 % du PLS départemental)

Part des logements individuels : 69 % (Manche : 40 %)
Taux de vacance globale : 4,0 % (Manche : 4,2 %)
Nombre de logements sociaux pour 1 000 habitants : 59 (Manche : 74)

L'activité de construction de 2002 à 2011 *(source : Sitadel – données en dates réelles)*
Total : 854 logements commencés.

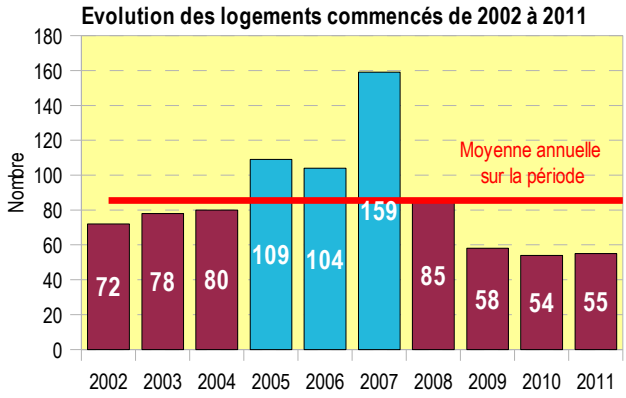

En bleu, les années qui présentent un nombre de logements commencés supérieur à la moyenne annuelle sur la période.

Risques & Environnement

Risques (*Source : DDTM)*

- Plan de prévention des risques naturels :

> PPR Inondation de la Divette et du Trottebec, approuvé le 29 juin 2007 (5 communes de l'EPCI sont concernées)

> PP Multi-risques communes de la région cherbourgeoise, prescrit le 21 décembre 2012

- Plan de prévention des risques technologiques :
aucun

Environnement *(sources : DDTM, DREAL)*

Zonages environnementaux :

Zone Natura 2000	oui
Site classé	oui
Convention RAMSAR (préservation des zones humides)	non
Réserve naturelle	oui
Parc Naturel Régional	non
Aire d'alimentation de captage d'eau	oui
Zone vulnérable (pollution nitrates)	non
Schéma d'Aménagement et de Gestion des Eaux (SAGE)	oui

Détail des communes

code INSEE	Commune	Démographie	Economie		Agriculture	Risques	
		Population municipale 2011 *(INSEE)*	Potentiel fiscal 2013 (PF 4 taxes) *(Préfecture)*	Revenu médian 2009 par ménage *(INSEE)*	Part de la SAU (PAC 2012) *(DDTM)*	PPR approuvé *(DDTM)*	PPR prescrit, en cours *(DDTM)*
50001	ACQUEVILLE	657	2 207 013 €	36 934 €	67,7%	OUI	OUI
50020	AUDERVILLE	261	1 095 167 €	26 099 €	69,6%	-	-
50041	BEAUMONT-HAGUE	1 491	5 427 587 €	26 328 €	51,7%	-	-
50057	BIVILLE	572	1 887 700 €	32 928 €	49,1%	-	-
50073	BRANVILLE-HAGUE	173	564 887 €	27 791 €	83,6%	-	-
50163	DIGULLEVILLE	287	1 787 576 €	32 635 €	63,7%	-	-
50171	ECULLEVILLE	33	190 728 €		81,0%	-	-
50187	FLOTTEMANVILLE-HAGUE	885	3 030 248 €	40 190 €	79,7%	OUI	OUI
50220	GREVILLE-HAGUE	768	2 694 186 €	36 174 €	66,3%	-	-
50242	HERQUEVILLE	157	623 366 €		46,5%	-	-
50257	JOBOURG	495	2 011 782 €	29 238 €	63,0%	-	-
50385	OMONVILLE-LA-PETITE	140	1 398 762 €	30 642 €	58,1%	-	-
50386	OMONVILLE-LA-ROGUE	513	2 048 879 €	29 135 €	60,0%	-	-
50460	SAINTE-CROIX-HAGUE	779	2 543 740 €	37 682 €	65,5%	OUI	OUI
50477	SAINT-GERMAIN-DES-VAUX	405	1 708 551 €	26 177 €	76,2%	-	-
50600	TONNEVILLE	652	2 262 038 €	42 339 €	67,2%	OUI	OUI
50611	URVILLE-NACQUEVILLE	2 191	8 328 351 €	36 743 €	61,1%	-	OUI
50620	VASTEVILLE	1 121	3 789 719 €	34 972 €	54,9%	OUI	OUI
50623	VAUVILLE	378	1 649 884 €	32 499 €	48,8%	-	-

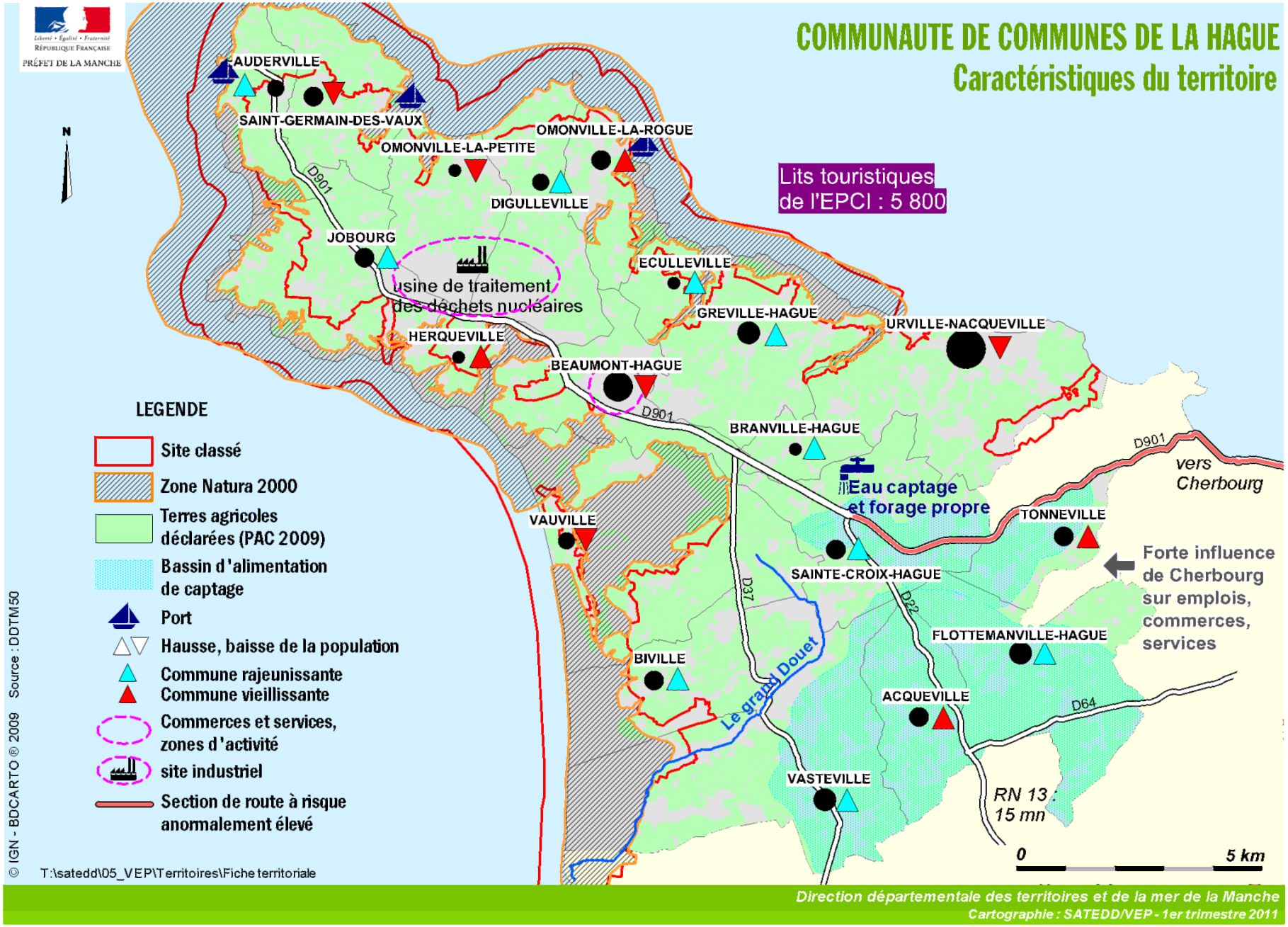
COMMUNAUTE DE COMMUNES DE LA HAGUE
Caractéristiques du territoire
Liberté • Égalité • Fraternité
RÉPUBLIQUE FRANÇAISE
PRÉFET DE LA MANCHE
N
Lits touristiques de l'EPCI : 5 800
AUDERVILLE
SAINT-GERMAIN-DES-VAUX
OMONVILLE-LA-PETITE
OMONVILLE-LA-ROGUE
DIGULLEVILLE
JOBOURG
usine de traitement des déchets nucléaires
ECULLEVILLE
GREVILLE-HAGUE
URVILLE-NACQUEVILLE
HERQUEVILLE
BEAUMONT-HAGUE
BRANVILLE-HAGUE
Eau captage et forage propre
VAUVILLE
TONNEVILLE
SAINTE-CROIX-HAGUE
FLOTTEMANVILLE-HAGUE
BIVILLE
ACQUEVILLE
VASTEVILLE
Le grand Douet
D901
D37
D22
D64
vers Cherbourg
Forte influence de Cherbourg sur emplois, commerces, services
RN 13 : 15 mn
0
5 km
LEGENDE
Site classé
Zone Natura 2000
Terres agricoles déclarées (PAC 2009)
Bassin d'alimentation de captage
Port
Hausse, baisse de la population
Commune rajeunissante
Commune vieillissante
Commerces et services, zones d'activité
site industriel
Section de route à risque anormalement élevé
© IGN - BDCARTO ® 2009 Source : DDTM50
T:\satedd\05_VEP\Territoires\Fiche territoriale
Direction départementale des territoires et de la mer de la Manche
Cartographie : SATEDD/VEP - 1er trimestre 2011